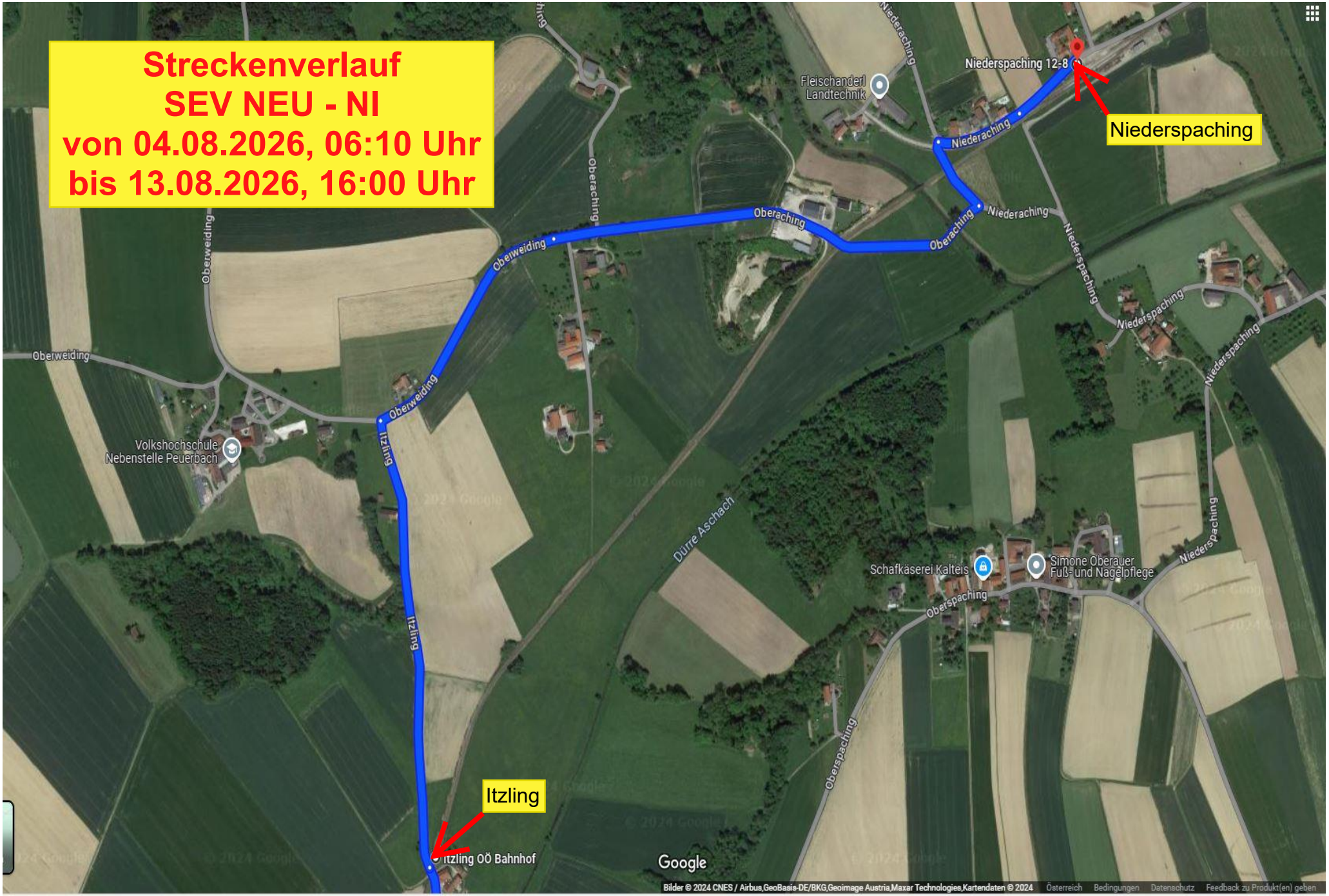
Streckenverlauf
SEV NEU - NI
von 04.08.2026, 06:10 Uhr
bis 13.08.2026, 16:00 Uhr
Niederspaching
Itzling
Niederspaching 12-8
Fleischanderl Landtechnik
Niederaching
Oberaching
Oberweiding
Itzling
Volkshochschule Nebenstelle Peuerbach
Dürre Aschach
Schafkäserei Kalteis
Simone Oberauer Fuß- und Nagelpflege
Oberspaching
Niederspaching
Itzling OÖ Bahnhof
Google
Bilder © 2024 CNES / Airbus,GeoBasis-DE/BKG,Geoimage Austria,Maxar Technologies,Kartendaten © 2024 Österreich Bedingungen Datenschutz Feedback zu Produkt(en) geben

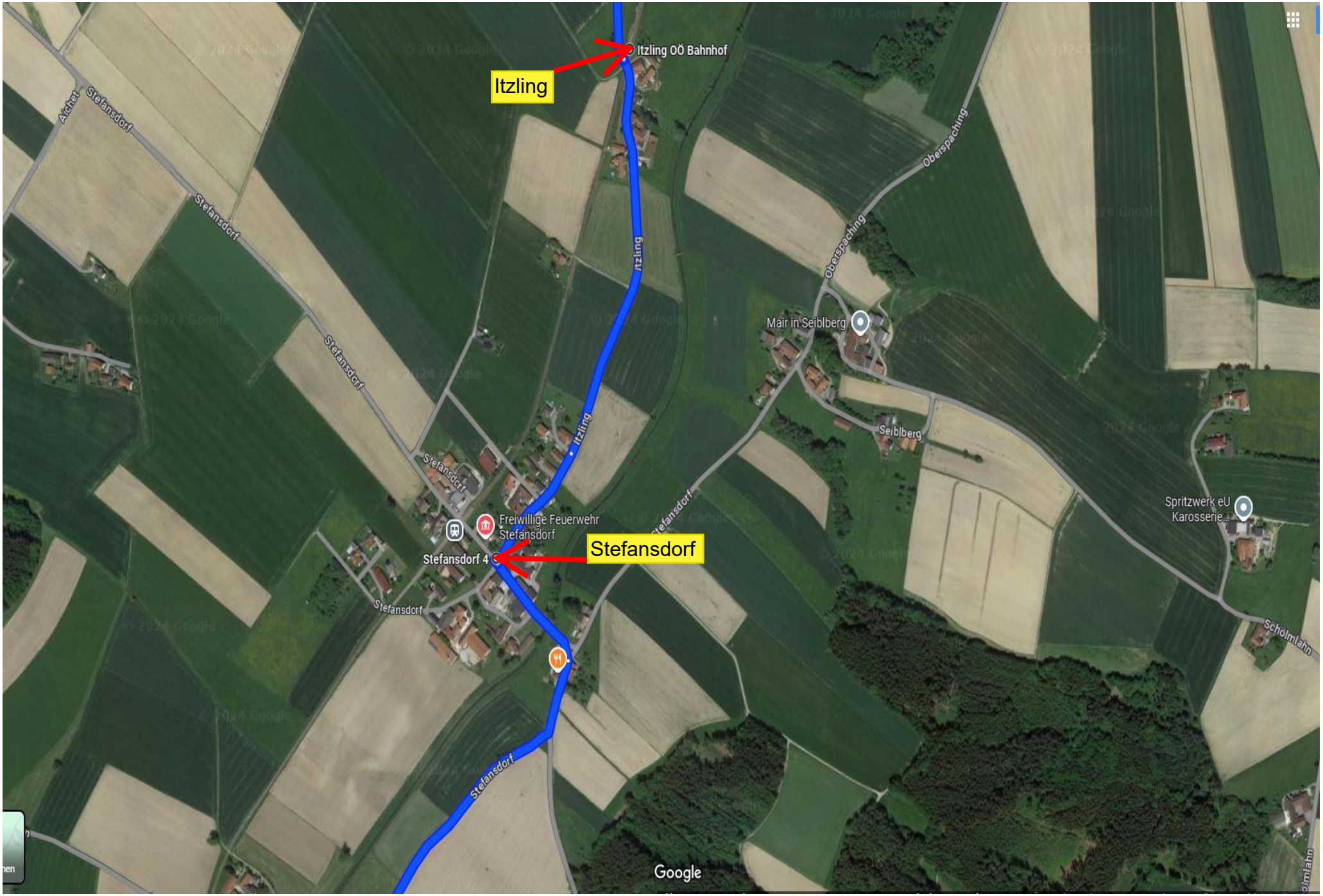
Itzling
Itzling OÖ Bahnhof
Stefansdorf
Freiwillige Feuerwehr Stefansdorf
Stefansdorf 4
Mair in Seiblberg
Seiblberg
Oberspaching
Spritzwerk eU Karosserie...
Schölmlahn
Google

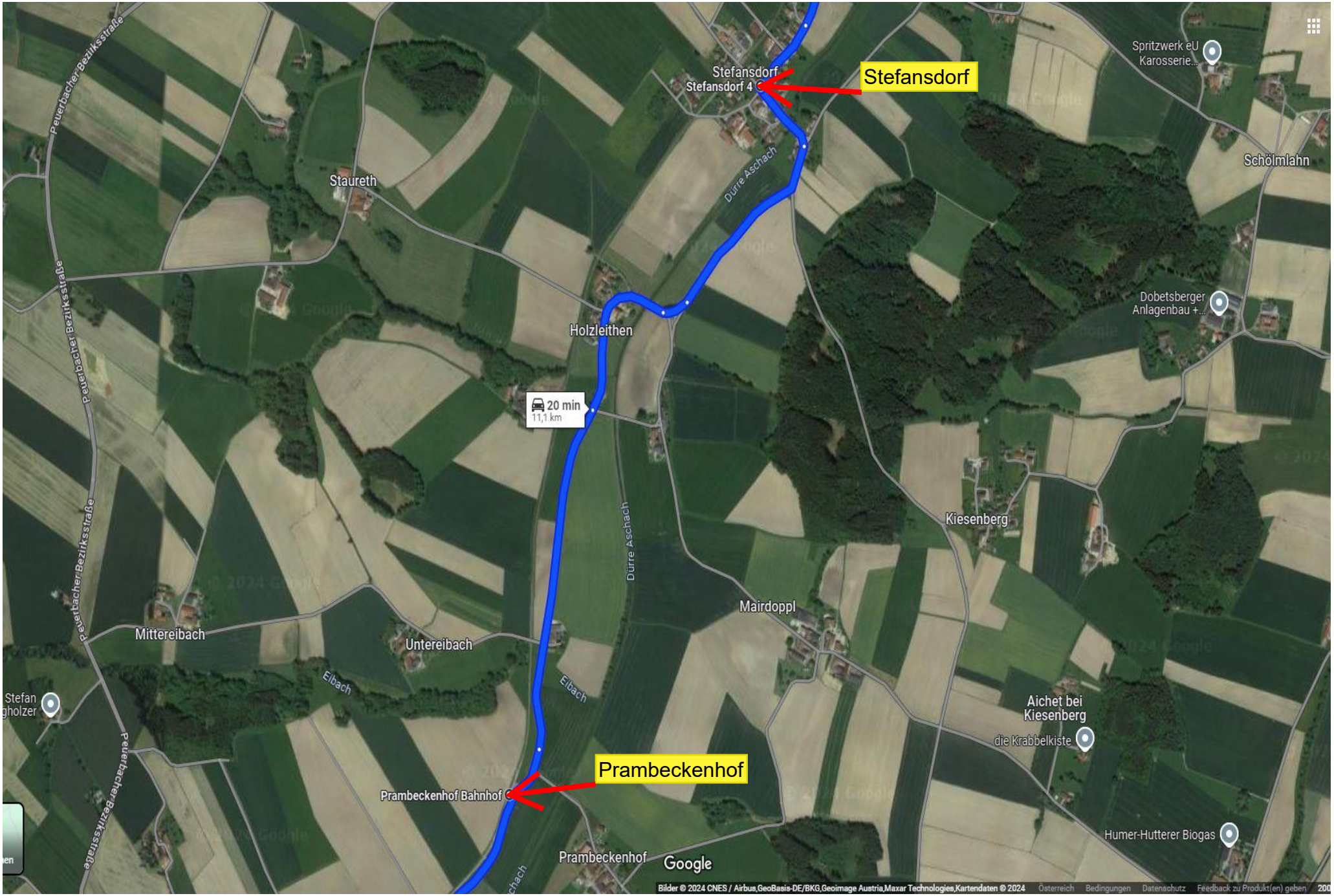
Stefansdorf
Stefansdorf 4
Stefansdorf
Spritzwerk eU Karosserie...
Schölmlahn
Staureth
Dürre Aschach
Dobetsberger Anlagenbau +...
Holzleithen
20 min
11,1 km
Kiesenberg
Mairdoppl
Mittereibach
Untereibach
Eibach
Eibach
Aichet bei Kiesenberg
die Krabbelkiste
Prambeckenhof
Prambeckenhof Bahnhof
Humer-Hutterer Biogas
Prambeckenhof
Google
Peuerbacher Bezirksstraße
Bilder © 2024 CNES / Airbus,GeoBasis-DE/BKG,Geoimage Austria,Maxar Technologies,Kartendaten © 2024
Österreich
Bedingungen
Datenschutz
Feedback zu Produkt(en) geben

Prambeckenhof
Pötting
Österreich
Prambeckenhof Bahnhof
Prambeckenhof
Mairdoppl
Magic Fruits
Beauty Snack
Dürre Aschach
Rumberdoppl
Dürrnaschach
Peuerbacher Bezirksstraße
Albrechtsberg
Sumeding
Landmaschinentechnik
Ludwig Sumereder
Pötting im
Hausruckkreis Bahnhof
Pötting
KFZ Schauer
Physiotherape Jutta
Sittenthaler B.Sc
Training Coaching
Sandra Achleitner...
Freiwillige
Feuerwehr Pötting
Oberaschach
Ratzenböck Reisen
Spielmannsberg
BRÄU-Brand -
Edelbrände
Pöttinger Bezirksstraße
Sauwald Aqua
Team Tauchclub...
Vorübergehend geschlossen
Google

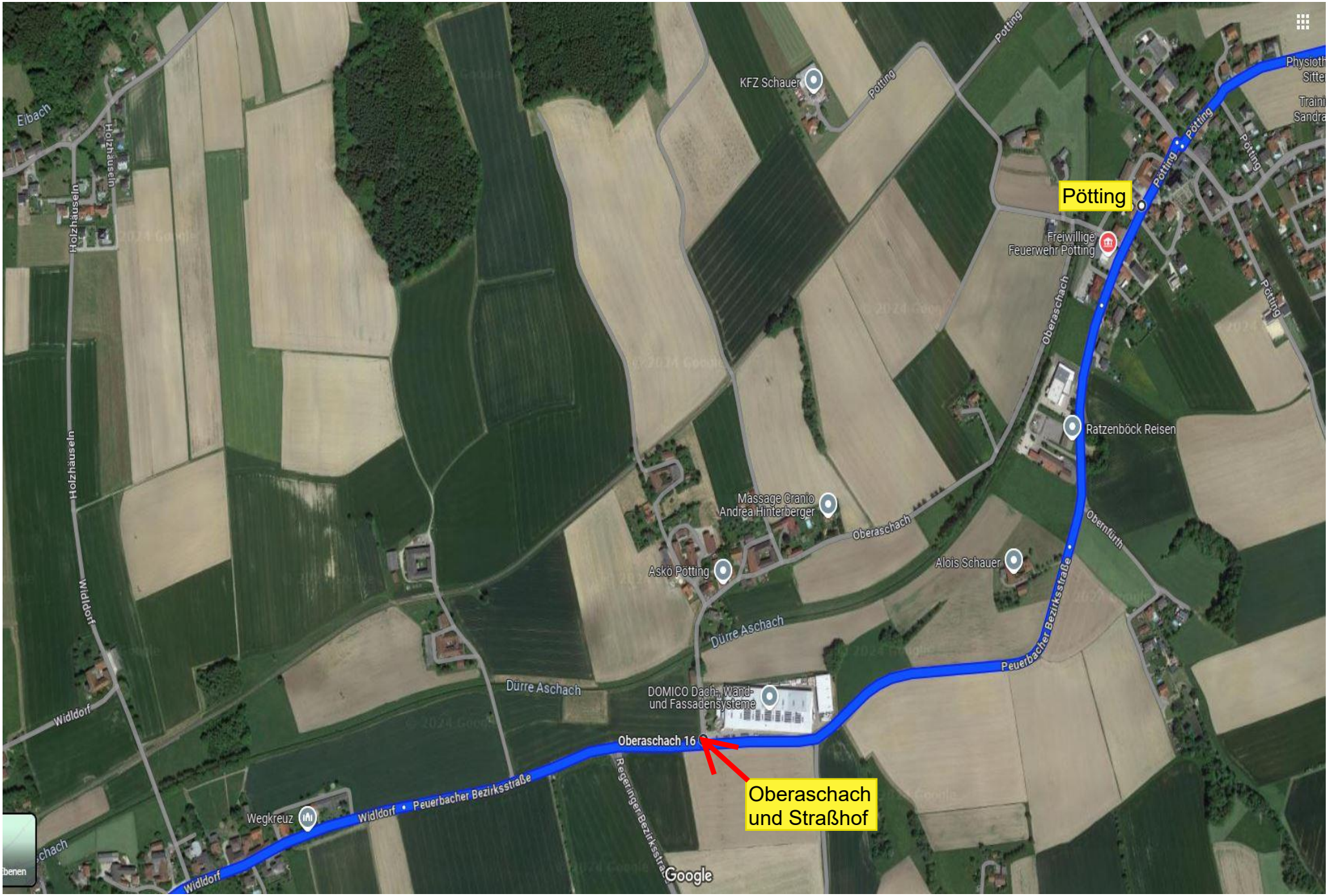
Pötting
Oberaschach 16
Oberaschach und Straßhof
KFZ Schauer
Freiwillige Feuerwehr Pötting
Ratzenböck Reisen
Massage Cranio Andrea Hinterberger
Askö Pötting
Alois Schauer
DOMICO Dach-, Wand- und Fassadensysteme
Wegkreuz
Elbach
Holzhäuseln
Widldorf
Dürre Aschach
Oberaschach
Obermürth
Pötting
Peuerbacher Bezirksstraße
Regeringer Bezirksstraße
Google

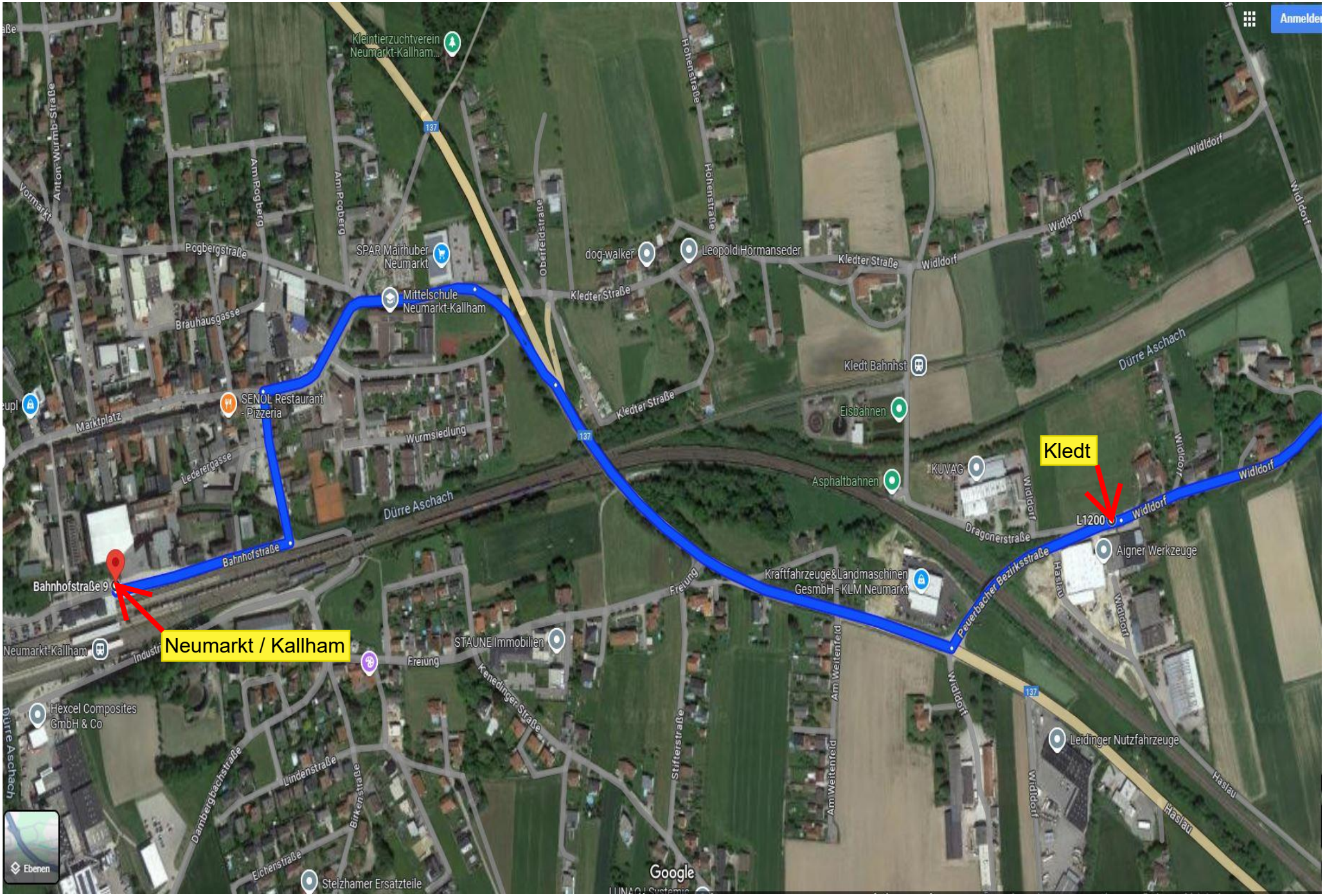
Kleintierzuchtverein Neumarkt-Kallham...
Anton-Wurmb-Straße
Vormarkt
Am Pogberg
Pogbergstraße
SPAR Mairhuber Neumarkt
Mittelschule Neumarkt-Kallham
Brauhausgasse
Oberfeldstraße
Hohenstraße
dog-walker
Leopold Hörmanseder
Kledter Straße
Widldorf
Kledt Bahnhst
Eisbahnen
Dürre Aschach
SENOL Restaurant - Pizzeria
Marktplatz
Wurmsiedlung
Lederergasse
Asphaltbahnen
KUVAG
Kledt
L1200
Dragonerstraße
Aigner Werkzeuge
Bahnhofstraße
Bahnhofstraße 9
Neumarkt / Kallham
Kraftfahrzeuge&Landmaschinen GesmbH - KLM Neumarkt
Peuerbacher Bezirksstraße
Haslau
Freiung
STAUNE Immobilien
Kenedinger Straße
Am Weitenfeld
Stifterstraße
Neumarkt-Kallham
Hexcel Composites GmbH & Co
Leidinger Nutzfahrzeuge
Dambergbachstraße
Lindenstraße
Birkenstraße
Eichenstraße
Stelzhamer Ersatzteile
Ebenen
Google